

INFORME DE RIESGOS ESTATALES

Fecha: 23/02/2025

Semana N°09

Coordinación de Vigilancia Epidemiológica

Monitoreo de Medios

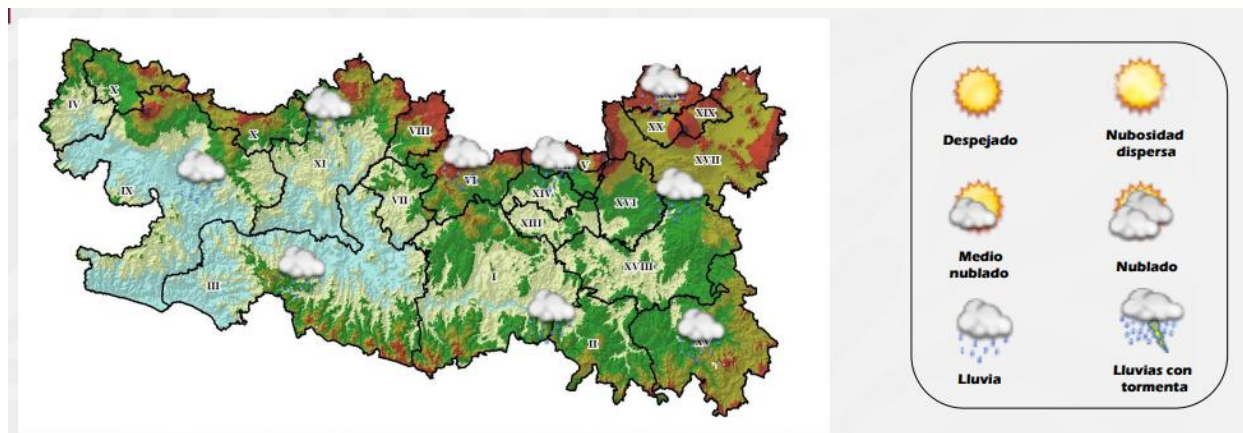
Reporte de eventos:

Amenaza	Tema	Medio	Resumen	Liga	Prioridad	Verificación
Sanitario	SSM exhorta la ciudadanía a almacenar el agua de manera adecuada	Display Noticias	La Secretaría de Salud, a través de Servicios de Salud de Morelos (SSM), exhorta a la ciudadanía a almacenar el agua de manera adecuada para evitar la formación de criaderos de mosquitos, transmisores de enfermedades como dengue, zika y chikungunya.	https://x.com/displaynoticias/status/1893473351559192990?s=48&t=22XtWiz1Y4q6avBp2Y7PhA	Bajo	Ratificado

Fuente: Vigilancia Epidemiológica Basada en Eventos (VEBE) mediante el monitoreo de cualquier medio de comunicación locales y nacionales.

Pronóstico Meteorológicos y Temperaturas

Por la mañana, ambiente fresco en la región y frío en zonas altas; así como bancos de niebla dispersos. Durante la tarde, ambiente cálido a caluroso en la región; cielo medio nublado con lluvias aisladas y posibles descargas eléctricas en Hidalgo, Tlaxcala, Puebla y Morelos. Sin lluvia en Guanajuato y Querétaro. Viento de dirección variable de 15 a 25 km/h con rachas de 30 a 50 km/h



Fuente: Servicio Meteorológico Nacional de México, CONAGUA. <https://x.com/ConaguaOCB> y <https://proteccioncivil.morelos.gob.mx/>

Actividad Geológica

Semáforo de Alerta Volcánica

AMARILLO

Fase 2

Actividad:

- Emisión de vapor de agua y gases

Últimas 24 horas

34 Exhalaciones

6 Minutos de temblor

Actividad del volcán POPOCATÉPETL

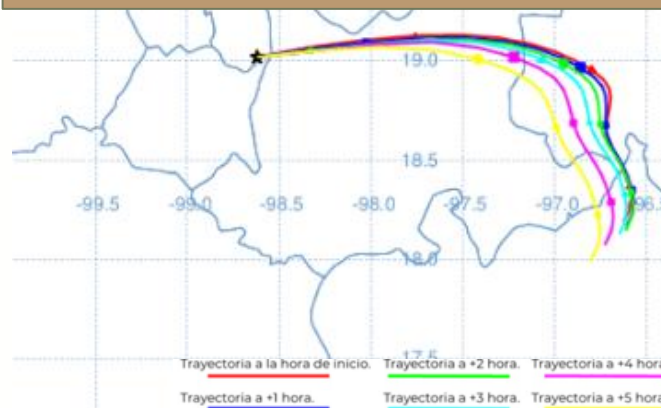
22 de febrero de 2025, 10:00 horas



CON LA PARTICIPACIÓN DEL INSTITUTO DE GEOFISICA DE LA UNAM



Pronóstico de caída de ceniza



Sin reporte de caída de ceniza

Fuente: Servicio Sismológico Nacional, UNAM. / Centro nacional de Prevención de Desastres (CENAPRED)-SEGOB, SENEAM-SCT y NOAA.

INFORME DE RIESGOS ESTATALES

Fecha: 23/02/2025

Semana N°09

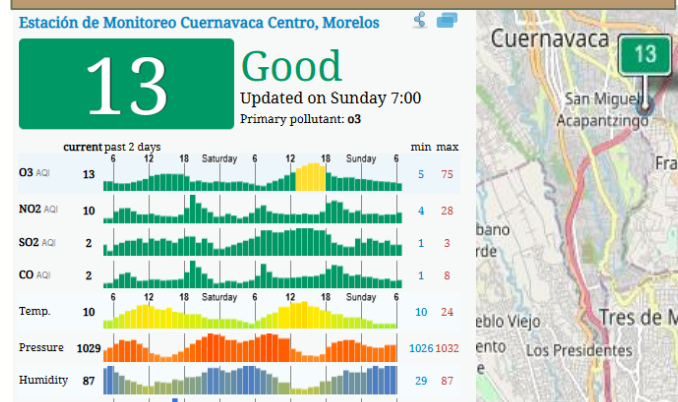
Coordinación de Vigilancia Epidemiológica

Sismos

En las últimas 24 horas **No se registró sismo superior a 5.0 grados de magnitud** que por su cercanía pudiese afectar al Estado de Morelos.

Fuente: Servicio Sismológico Nacional: <https://x.com/S+ismologicoMX>,

Calidad del aire



Acerca de los niveles de calidad del aire

No se anticipan impactos a la salud cuando la calidad del aire se encuentra en este intervalo.

Las personas extraordinariamente sensitivas deben considerar limitación de los esfuerzos físicos excesivos y prolongados al aire libre

Los niños y adultos activos, y personas con enfermedades respiratorias tales como el asma, deben evitar los esfuerzos físicos excesivos y prolongados al aire libre.

Fuente: Sistema Nacional de Información de la Calidad del Aire <https://sinaica.inecc.gob.mx/index.php> y Contaminación del aire del mundo: Índice de calidad del aire en tiempo real <https://waqi.info/es/>

Monitoreo Epidemiológico

Jurisdicción Sanitaria II

Red positiva:

Influenza: Brote de 6 casos probables en una población expuesta de 53, se continua búsqueda intencionada de casos, se inicia tratamiento y aislamiento, se continuará realizando bloque vacunal, notificado por el Hospital de Jojutla

Fuente: Vigilancia Epidemiológica Basada en Indicadores (VEBI) de información en salud, responsables estatales de programas y Jurisdicciones Sanitarias.

Reporte de afectaciones

Sin afectaciones

Hasta la elaboración de este informe, no se cuenta con alguna notificación que requiera la participación de Salud, se continua pendiente del monitoreo.

Fuente: Notificación de Emergencias en Municipios, UEyD y Jurisdicciones Sanitarias

Corte de información: 6:00 am