

INFORME DE RIESGOS ESTATALES

Fecha:01/07/2025

Semana N°27

Coordinación de Vigilancia Epidemiológica

Monitoreo de Medios

Reporte de eventos:

Amenaza	Tema	Medio	Resumen	Liga	Prioridad	Verificación
Hidrometeorológico/Geológico	Atienden derrumbe en puente de Zacatepec	La Jornada Morelos	Las fuertes lluvias provocaron el derrumbe de un puente que comunica a dos colonias del municipio de Zacatepec, entorpeciendo el transporte y provocando afectaciones a familias, residentes y negocios de la periferia.	https://www.lajornadamorelos.mx/sociedad/atienden-derrumbe-en-puente-de-zacatepec/	Bajo	Ratificado
Sanitario	Alerta en Morelos	RTV Noticias Morelos	Enfermedades respiratorias y diarreicas aumentan un 5% tras las lluvias, advierte el SSM Evita la automedicación y sigue estas recomendaciones para cuidar tu salud	https://rtvnoticiasmorelos.mx/lluvias-provocan-aumento-de-enfermedades-respiratorias-y-diarreicas-en-morelos/	Bajo	Ratificado

Fuente: Vigilancia Epidemiológica Basada en Eventos (VEBE) mediante el monitoreo de cualquier medio de comunicación locales y nacionales.

Pronóstico Meteorológicos y Temperaturas

Aporte de humedad del océano Pacífico asociado al huracán "Flossie" y un canal de baja presión al interior del país, mantendrá condiciones para chubascos (**5.1 a 25 mm**) en el transcurso de la tarde-noche acompañadas de tormenta eléctrica. En la mañana se espera cielo mayormente despejado, esperando el incremento de nubosidad en las primeras horas de la tarde, temperaturas matutinas y nocturnas frescas, esperando la recuperación en el día oscilando de templadas a cálidas. Viento máximo oscilando de 10 a 15 km/h con dirección dominante del norte.

***Las Lluvias podrían generar encharcamiento y/o inundaciones.**



Municipio	Tem. Máx (°C)	Tem. Mín (°C)	Precipitación (mm)	Municipio	Tem. Máx (°C)	Tem. Mín (°C)	Precipitación (mm)
Amacuzac	28	19	5.1 a 25	Puerto de Ixtla	32	20	5.1 a 25
Atlatlahucan	24	13	5.1 a 25	Temixco	27	18	5.1 a 25
Axochiapan	32	20	5.1 a 25	Tepalcingo	29	19	5.1 a 25
Ayala	28	20	5.1 a 25	Tepoztlán	24	14	5.1 a 25
Coatetelco	29	19	5.1 a 25	Tetecala	27	19	5.1 a 25
Coatlán del Río	27	17	5.1 a 25	Tetela del Volcán	22	14	5.1 a 25
Cuautla	26	18	5.1 a 25	Tlalnepantla	19	8	5.1 a 25
Cuernavaca	25	14	5.1 a 25	Tlaltizapán	29	19	5.1 a 25
Emiliano Zapata	27	18	5.1 a 25	Tlaquilenango	32	19	5.1 a 25
Hueyapan	23	11	5.1 a 25	Tlayacapan	24	14	5.1 a 25
Huitzilac	17	10	5.1 a 25	Totolapan	23	15	5.1 a 25
Jantetelco	24	15	5.1 a 25	Xochitepec	32	15	5.1 a 25
Jiutepec	25	18	5.1 a 25	Xoxocotla	34	19	5.1 a 25
Jojutla	32	20	5.1 a 25	Yautepec	26	18	5.1 a 25
Jonacatepec	26	18	5.1 a 25	Yecapixtla	23	15	5.1 a 25
Mazatepec	28	19	5.1 a 25	Zacatepec	32	20	5.1 a 25
Miacatlán	27	19	5.1 a 25	Zacualpan	26	14	5.1 a 25
Ocuituco	23	15	5.1 a 25				

Fuente: Servicio Meteorológico Nacional de México, CONAGUA. <https://x.com/ConaguaOCB> y <https://proteccioncivil.morelos.gob.mx/>

INFORME DE RIESGOS ESTATALES

Fecha: 01/07/2025

Semana N°27

Coordinación de Vigilancia Epidemiológica

Actividad Geológica

Semáforo de Alerta Volcánica

AMARILLO
Fase 2
Actividad:
• Emisión de vapor de agua y gases

Últimas 24 horas
42 Exhalaciones
623 Minutos de temblor

Actividad del volcán POPOCATÉPETL
30 de junio de 2025, 10:00 horas


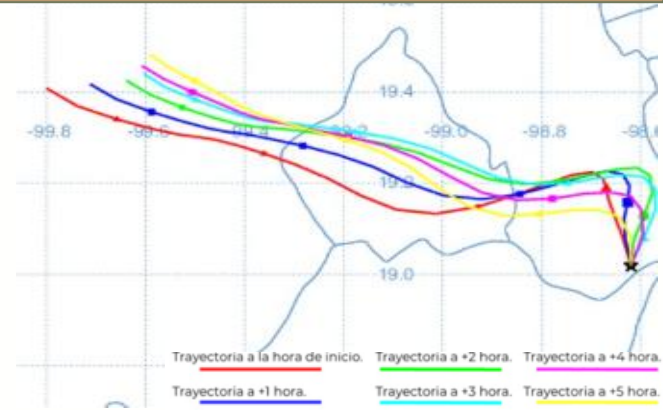


Imagen destacada de las últimas 24 horas

CON LA PARTICIPACIÓN DEL INSTITUTO DE GEOFÍSICA DE LA UNAM

Gobierno de México | Seguridad | CNPC | CENAPRED

Pronóstico de caída de ceniza



Sin reporte de caída de ceniza

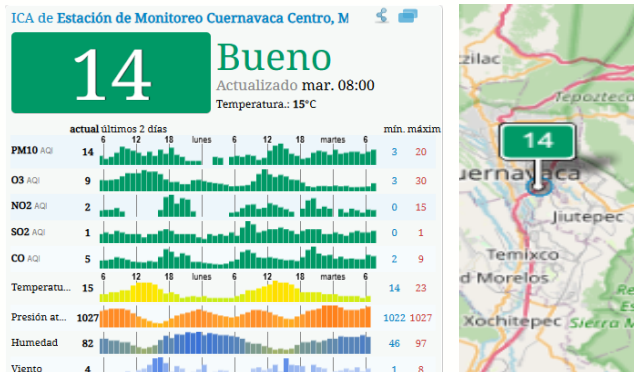
Fuente: Servicio Sismológico Nacional, UNAM. / Centro nacional de Prevención de Desastres (CENAPRED)-SEGOB, SENEAM-SCT y NOAA

Sismos

En las últimas 24 horas **No se registró sismo superior a 5.0 grados de magnitud** que por su cercanía pudiese afectar al Estado de Morelos.

Fuente: Servicio Sismológico Nacional: <https://x.com/S+ismologicoMX>

Calidad del aire



Acerca de los niveles de calidad del aire

No se anticipan impactos a la salud cuando la calidad del aire se encuentra en este intervalo.

Las personas extraordinariamente sensitivas deben considerar limitación de los esfuerzos físicos excesivos y prolongados al aire libre

Los niños y adultos activos, y personas con enfermedades respiratorias tales como el asma, deben evitar los esfuerzos físicos excesivos y prolongados al aire libre.

Fuente: Sistema Nacional de Información de la Calidad del Aire <https://sinaica.inecc.gob.mx/index.php> y Contaminación del aire del mundo: Índice de calidad del aire en tiempo real <https://waqi.info/es/>

INFORME DE RIESGOS ESTATALES

Fecha: 01/07/2025

Semana N°27

Coordinación de Vigilancia Epidemiológica

Monitoreo Epidemiológico

Red Negativa: Hasta la elaboración de este reporte, no se cuenta con ninguna notificación inmediata de cualquier enfermedad sujeta a vigilancia epidemiológica en las 3 Jurisdicciones Sanitarias.

Fuente: Vigilancia Epidemiológica Basada en Indicadores (VEBI) de información en salud, responsables estatales de programas y Jurisdicciones Sanitarias.

Reporte de afectaciones

Sin afectaciones en Temas de Salud

Hasta la elaboración de este informe, no se cuenta con alguna notificación de relevancia en tema de emergencias en salud, se continúa pendiente del monitoreo.

Fuente: Notificación de Cuerpos de Emergencia en los Municipios, Jurisdicciones Sanitarias y UEyD

Corte de información: 6:00 am