

INFORME DE RIESGOS ESTATALES

Fecha:10/07/2025

Semana N°28

Coordinación de Vigilancia Epidemiológica

Monitoreo de Medios

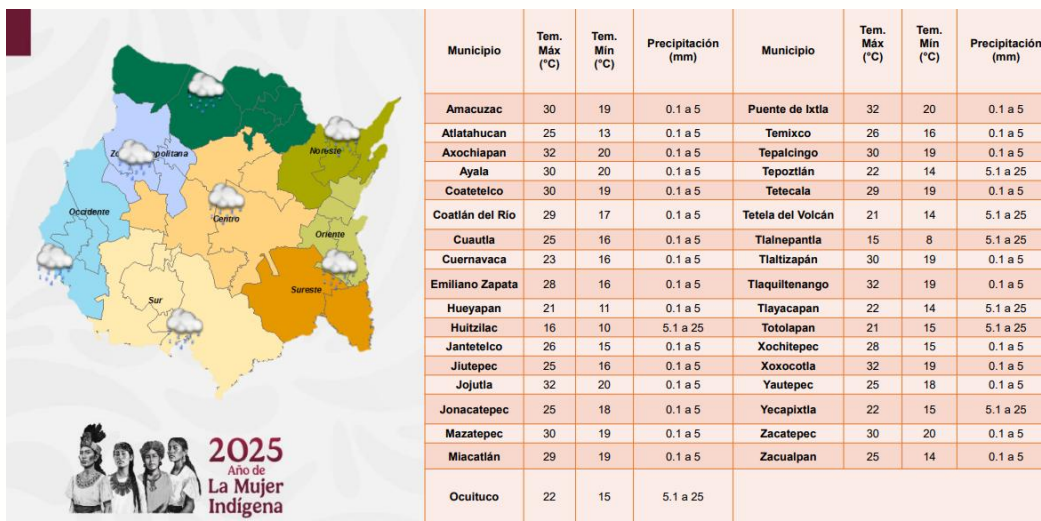
Reporte de eventos:

Amenaza	Tema	Medio	Resumen	Liga	Prioridad	Verificación
Sanitario	Áreas cercanas a ingenios azucareros presentan mayores riesgos	El Sol de Cuautla	La mala calidad del aire en Morelos está directamente relacionada con el incremento de enfermedades como diabetes, padecimientos respiratorios y cardiovasculares que pueden derivar en decesos, aunque el estado carece de estudios específicos que documenten con precisión esta correlación, advirtió el Observatorio Ciudadano de la Calidad del Aire.	https://oem.com.mx/elsoldecuautla/local/contaminacion-del-aire-en-morelos-agrava-enfermedades-respiratorias-y-cardiovasculares-24679625	Bajo	Ratificado
Sanitario	Reciben agua contaminada habitantes de Jiutepec	Diario de Morelos	Tras múltiples quejas de vecinos de la colonia Morelos, en Jiutepec, por la llegada de agua contaminada a sus viviendas, el SCAPSJ suspendió el servicio para realizar análisis.	https://www.diariode-morelos.com/noticias/reciben-agua-contaminada-habitantes-de-jiutepec	Bajo	Ratificado
Sanitario	Exhorta COPRISEM a evitar consumo de medicamentos infantiles adquiridos en vía pública	Desde la redacción Multimedia	La Secretaría de Salud, a través de Servicios de Salud de Morelos (SSM) y la Comisión para la Protección contra Riesgos Sanitarios del Estado de Morelos (Coprism), alertan a la población sobre la detección de Tempra® (Paracetamol) 3.2 g/100mL Jarabe infantil, en presentación de caja de cartón con frasco etiquetado con 120 mL (3.2 g/100 mL) y vaso dosificador, el cual regularmente es utilizado como auxiliar para reducir fiebre y dolor, que no cumplen con los estándares de calidad y que han sido encontrados en tianguis y otros puntos de comercio informal.	https://x.com/lamulti-medios/status/1943309243102433608?s=48&t=22XtWi21Y4q6avBp2Y7PhA	Bajo	Ratificado

Fuente: Vigilancia Epidemiológica Basada en Eventos (VEBE) mediante el monitoreo de cualquier medio de comunicación locales y nacionales.

Pronóstico Meteorológicos y Temperaturas

Condiciones de cielo medio nublado en la mañana esperando la recuperación de las temperaturas máximas oscilando de cálidas a calurosas, esperando en la mañana y noche temperaturas frescas. Afluencia de humedad del océano Pacífico, mantendrá condiciones para lluvias dispersas a chubascos puntuales (5.1 a 25 mm) en el transcurso de la tarde a la noche acompañadas de tormenta eléctrica. Viento máximo oscilando de 10 a 15 km/h con dirección del norte.



Fuente: Servicio Meteorológico Nacional de México, CONAGUA. <https://x.com/ConaguaOCB> y <https://proteccioncivil.morelos.gob.mx/>

INFORME DE RIESGOS ESTATALES

Fecha: 10/07/2025

Semana N°28

Coordinación de Vigilancia Epidemiológica

Actividad Geológica

Pronóstico de caída de ceniza

Semáforo de Alerta Volcánica

AMARILLO
Fase 2
Actividad:
• Emisión de vapor de agua y gases

Últimas 24 horas
23 Exhalaciones
973 Minutos de tembor

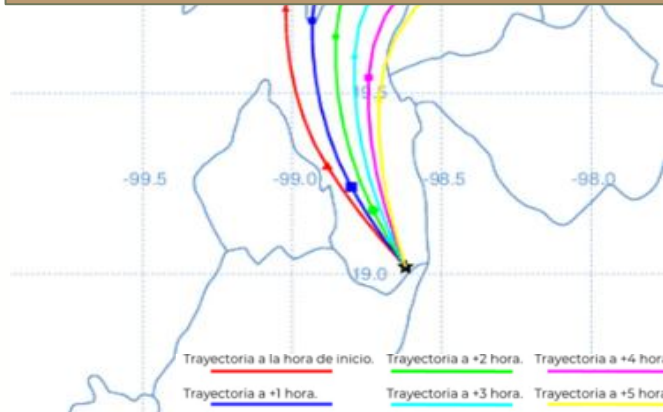
Actividad del volcán POPOCATÉPETL
9 de julio de 2025, 10:00 horas



Imagen destacada de las últimas 24 horas

CON LA PARTICIPACIÓN DEL INSTITUTO DE GEOFÍSICA DE LA UNAM

Gobierno de México | Seguridad | CNPC | CENAPRED



Sin reporte de caída de ceniza

Fuente: Servicio Sismológico Nacional, UNAM. / Centro nacional de Prevención de Desastres (CENAPRED)-SEGOB, SENEAM-SCT y NOAA

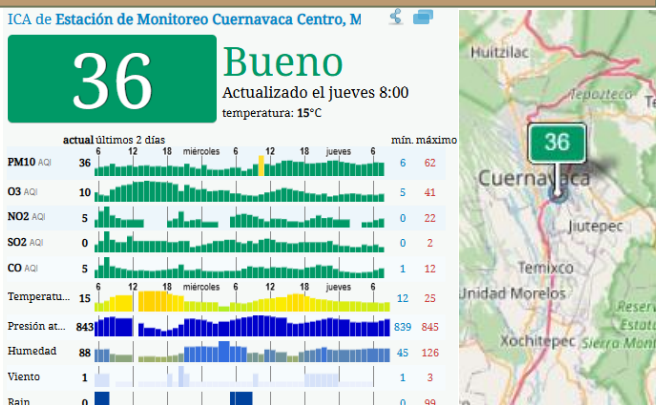
Sismos

En las últimas 24 horas **No se registró sismo superior a 5.0 grados de magnitud** que por su cercanía pudiese afectar al Estado de Morelos.

Fuente: Servicio Sismológico Nacional: <https://x.com/S+ismologicoMX>

Calidad del aire

Acerca de los niveles de calidad del aire



No se anticipan impactos a la salud cuando la calidad del aire se encuentra en este intervalo.

Las personas extraordinariamente sensitivas deben considerar limitación de los esfuerzos físicos excesivos y prolongados al aire libre

Los niños y adultos activos, y personas con enfermedades respiratorias tales como el asma, deben evitar los esfuerzos físicos excesivos y prolongados al aire libre.

Fuente: Sistema Nacional de Información de la Calidad del Aire <https://sinaica.inecc.gob.mx/index.php> y Contaminación del aire del mundo: Índice de calidad del aire en tiempo real <https://waqi.info/es/>

INFORME DE RIESGOS ESTATALES

Fecha: 10/07/2025

Semana N°28

Coordinación de Vigilancia Epidemiológica

Monitoreo Epidemiológico

Sistema de Notificación Inmediata (NOTINMED)

Brote positivo:

Vibrio Cholerae

Serotipo 1 por LESP

Jurisdicción Sanitaria: 3

Lugar: Progreso, Axochiapan

Casos: 1 masculino 1 año y 7 meses

Folio: NM00361315-0

Fuente: Vigilancia Epidemiológica Basada en Indicadores (VEBI) de información en salud, responsables estatales de programas y Jurisdicciones Sanitarias.

Reporte de afectaciones

Sin afectaciones en Temas de Salud

Hasta la elaboración de este informe, no se cuenta con alguna notificación de relevancia en tema de emergencias en salud, se continua pendiente del monitoreo.

Fuente: Notificación de Cuerpos de Emergencia en los Municipios, Jurisdicciones Sanitarias y UEyD

Corte de información: 6:00 am