

**INFORME DE RIESGOS ESTATALES**

Fecha: 14/07/2025

Semana N°29

Coordinación de Vigilancia Epidemiológica

**Monitoreo de Medios**

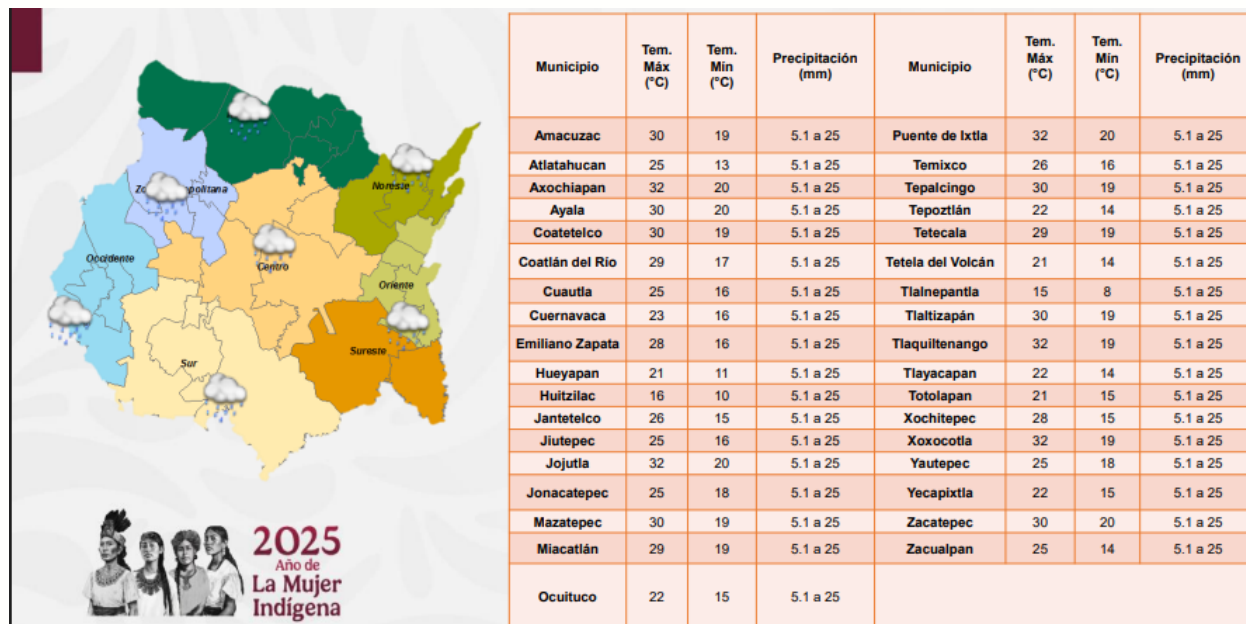
**Reporte de eventos:**

Amenaza	Tema	Medio	Resumen	Liga	Prioridad	Verificación
Hidrometeorológico	Ayala refuerza acciones contra inundaciones	Noticias de Cuautla	Se ha concluido con la limpieza del río Cuautla, en el tramo que corresponde al municipio, y de las barrancas, reduciendo los riesgos de inundaciones. Aun cuando ya se ha concluido con la limpieza del río y las barrancas vamos a seguir en vigilancia sobre todo porque se tienen pronosticadas más lluvias para los próximos días.	<a href="https://www.noticiasdecuautla.mx/concluye-en-ayala-la-limpieza-del-río-y-de-las-barrancas/">https://www.noticiasdecuautla.mx/concluye-en-ayala-la-limpieza-del-río-y-de-las-barrancas/</a>	Bajo	Ratificado
Sanitario	Reportan ataque de abejas en el parque Cri Cri	Red Morelos Noticias	Enjambre de abejas provoca caos en parque Cri Cri Durante la tarde de este domingo, un enjambre de abejas atacó a varias personas en los alrededores del parque Cri Cri, que se ubica junto al circuito Adolfo López Mateos en el centro de Cuernavaca; paramédicos les dieron primeros auxilios	<a href="https://x.com/redmorelos/status/1944558138864357687?s=46&amp;t=22XtWi21Y4q6avBp2Y7PhA">https://x.com/redmorelos/status/1944558138864357687?s=46&amp;t=22XtWi21Y4q6avBp2Y7PhA</a>	Bajo	Ratificado
Sanitario	Calidad del aire en Morelos está por encima de normas de salud y Semarnat	El Sol de Cuautla	De acuerdo con el Observatorio Ciudadano, Morelos mantiene niveles de contaminación atmosférica por arriba de las normas oficiales de seguridad	<a href="https://oem.com.mx/elsoldecuautla/ciencia-y-salud/calidad-del-aire-en-morelos-esta-por-encima-de-normas-de-salud-y-semarnat-24660297">https://oem.com.mx/elsoldecuautla/ciencia-y-salud/calidad-del-aire-en-morelos-esta-por-encima-de-normas-de-salud-y-semarnat-24660297</a>	Bajo	Ratificado

Fuente: Vigilancia Epidemiológica Basada en Eventos (VEBE) mediante el monitoreo de cualquier medio de comunicación locales y nacionales.

**Pronóstico Meteorológicos y Temperaturas**

Condiciones de cielo medio nublado en la mañana alcanzando temperaturas máximas templadas a cálidas, con temperaturas matutinas y nocturnas frescas. Durante la tarde se espera mayor incremento de nubosidad con potencial de chubascos puntuales (5.1 a 25 mm) en el transcurso de la noche a la madrugada acompañadas de tormenta eléctrica. Viento máximo oscilando de 10 a 15 km/h con dirección del norte.



Fuente: Servicio Meteorológico Nacional de México, CONAGUA. <https://x.com/ConaguaOCB> y <https://proteccioncivil.morelos.gob.mx/>

**INFORME DE RIESGOS ESTATALES**

Fecha: 14/07/2025

Semana N°29

Coordinación de Vigilancia Epidemiológica

**Actividad Geológica**

**Semáforo de Alerta Volcánica**

**AMARILLO**  
Fase 2  
Actividad:  
• Emisión de vapor de agua y gases.

Últimas 24 horas

**6** Exhalaciones  
**1123** Minutos de tremor

**Actividad del volcán POPOCATÉPETL**  
13 de julio de 2025, 10:00 horas

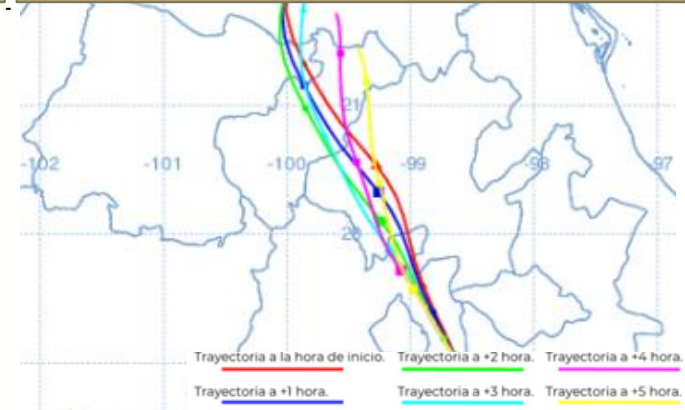


Imagen destacada de las últimas 24 horas

CON LA PARTICIPACIÓN DEL INSTITUTO DE GEOFÍSICA DE LA UNAM

SEGRIDAD CNPC CENAPRED

**Pronóstico de caída de ceniza**



**Sin reporte de caída de ceniza**

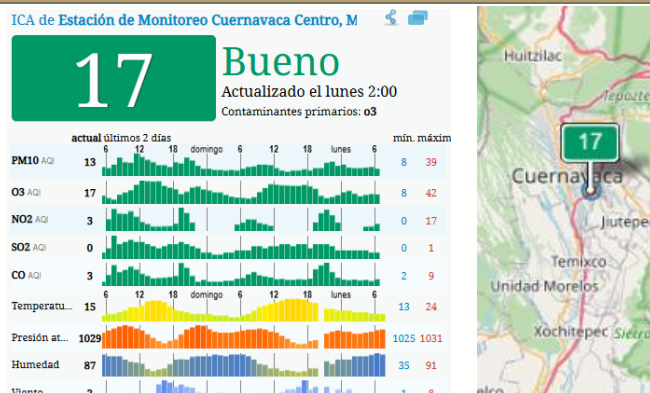
Fuente: Servicio Sismológico Nacional, UNAM. / Centro nacional de Prevención de Desastres (CENAPRED)-SEGOB, SENEAM-SCT y NOAA

**Sismos**

En las últimas 24 horas **No se registró sismo superior a 5.0 grados de magnitud** que por su cercanía pudiese afectar al Estado de Morelos.

Fuente: Servicio Sismológico Nacional: <https://x.com/S+ismologicoMX>

**Calidad del aire**



**Acerca de los niveles de calidad del aire**

No se anticipan impactos a la salud cuando la calidad del aire se encuentra en este intervalo.

Las personas extraordinariamente sensitivas deben considerar limitación de los esfuerzos físicos excesivos y prolongados al aire libre

Los niños y adultos activos, y personas con enfermedades respiratorias tales como el asma, deben evitar los esfuerzos físicos excesivos y prolongados al aire libre.

Fuente: Sistema Nacional de Información de la Calidad del Aire <https://sinaica.inecc.gob.mx/index.php> y Contaminación del aire del mundo: Índice de calidad del aire en tiempo real <https://waqi.info/es/>

## INFORME DE RIESGOS ESTATALES

Fecha: 14/07/2025

Semana N°29

Coordinación de Vigilancia Epidemiológica

### Monitoreo Epidemiológico

**Red Negativa:** Hasta la elaboración de este reporte, no se cuenta con ninguna notificación inmediata de cualquier enfermedad sujeta a vigilancia epidemiológica en las 3 Jurisdicciones Sanitarias.

**Fuente:** Vigilancia Epidemiológica Basada en Indicadores (VEBI) de información en salud, responsables estatales de programas y Jurisdicciones Sanitarias.

### Reporte de afectaciones

#### Sin afectaciones

Hasta la elaboración de este informe, no se cuenta con alguna notificación que requiera la participación de Salud, se continúa pendiente del monitoreo.

**Fuente:** Notificación de Emergencias en Municipios, UEyD y Jurisdicciones Sanitarias

Corte de información: 6:00 am