

INFORME DE RIESGOS ESTATALES

Fecha: 28/07/2025

Semana N°31

Coordinación de Vigilancia Epidemiológica

Monitoreo de Medios

Reporte de eventos:

| Amenaza | Tema | Medio | Resumen | Liga | Prioridad | Verificación |
|-----------|---|----------------------|---|---|-----------|--------------|
| Sanitario | Movilidad en Vacaciones aumenta riesgo de sarampión | El Sol de Cuernavaca | ¡Vacaciones sí, pero con precaución! Servicios de Salud en Morelos advierten que la movilidad en vacaciones puede aumentar el riesgo de sarampión | https://oem.com.mx/el-soldecuernavaca/ciencia-y-salud/movilidad-en-vacaciones-aumenta-riesgo-de-sarampion-advierte-servicios-de-salud-en-morelos-24945016 | Bajo | Ratificado |

Fuente: Vigilancia Epidemiológica Basada en Eventos (VEBE) mediante el monitoreo de cualquier medio de comunicación locales y nacionales.

Pronóstico Meteorológicos y Temperaturas

Por la mañana, cielo despejado a medio nublado; bancos de niebla o neblina en valles y zonas altas; ambiente fresco. Durante la tarde, ambiente caluroso; cielo medio nublado a nublado con lluvias puntuales muy fuertes, descargas eléctricas y posible caída de granizo en Puebla, las cuales podrían originar el incremento en los niveles de ríos y arroyos, deslaves, inundaciones, encharcamientos y visibilidad reducida; además de chubascos con descargas. Viento del este y noreste de 30 a 40 km/h con rachas de 50 a 70 km/h en zonas de Puebla; así como viento de 10 a 20 km/h con rachas de 30 a 40 km/h en Morelos.



| Municipio | Tem. Máx (°C) | Tem. Mín (°C) | Precipitación (mm) | Municipio | Tem. Máx (°C) | Tem. Mín (°C) | Precipitación (mm) |
|-----------------|---------------|---------------|--------------------|-------------------|---------------|---------------|--------------------|
| Amacuzac | 30 | 17 | 5.1 a 25 | Puerto de Ixtla | 32 | 17 | 5.1 a 25 |
| Atlatlahucan | 27 | 12 | 5.1 a 25 | Temixco | 30 | 16 | 5.1 a 25 |
| Axochiapan | 33 | 20 | 5.1 a 25 | Tepalcingo | 32 | 17 | 5.1 a 25 |
| Ayala | 31 | 19 | 5.1 a 25 | Tepoztlán | 28 | 14 | 5.1 a 25 |
| Coatetelco | 29 | 19 | 5.1 a 25 | Tetecala | 30 | 18 | 5.1 a 25 |
| Coatlán del Río | 30 | 19 | 5.1 a 25 | Tetela del Volcán | 25 | 12 | 5.1 a 25 |
| Cuautla | 28 | 16 | 5.1 a 25 | Tlalnepantla | 21 | 7 | 5.1 a 25 |
| Cuernavaca | 26 | 16 | 5.1 a 25 | Tlaltizapán | 32 | 18 | 5.1 a 25 |
| Emiliano Zapata | 30 | 16 | 5.1 a 25 | Tlaquiltenango | 31 | 19 | 5.1 a 25 |
| Hueyapan | 25 | 10 | 5.1 a 25 | Tlayacapan | 24 | 14 | 5.1 a 25 |
| Huitzilac | 23 | 8 | 5.1 a 25 | Totolapan | 23 | 15 | 5.1 a 25 |
| Jantetelco | 29 | 16 | 5.1 a 25 | Xochitepec | 31 | 16 | 5.1 a 25 |
| Jiltepec | 28 | 16 | 5.1 a 25 | Xoxocotla | 31 | 18 | 5.1 a 25 |
| Jojutla | 31 | 19 | 5.1 a 25 | Yautepec | 32 | 17 | 5.1 a 25 |
| Jonacatepec | 30 | 15 | 5.1 a 25 | Yecapixtla | 28 | 15 | 5.1 a 25 |
| Mazatepec | 31 | 18 | 5.1 a 25 | Zacatepec | 33 | 18 | 5.1 a 25 |
| Miacatlán | 32 | 19 | 5.1 a 25 | Zacualpan | 24 | 16 | 5.1 a 25 |
| Ocuituco | 27 | 14 | 5.1 a 25 | | | | |

Fuente: Servicio Meteorológico Nacional de México, CONAGUA. <https://x.com/ConaguaOCB> y <https://proteccioncivil.morelos.gob.mx/>

INFORME DE RIESGOS ESTATALES

Fecha: 28/07/2025

Semana N°31

Coordinación de Vigilancia Epidemiológica

Actividad Geológica

Semáforo de Alerta Volcánica

AMARILLO

Fase 2

Actividad:

- Emisión y caída de ceniza en áreas cercanas

Últimas 24 horas

37 Exhalaciones

583 Minutos de tremor

Actividad del volcán POPOCATÉPETL

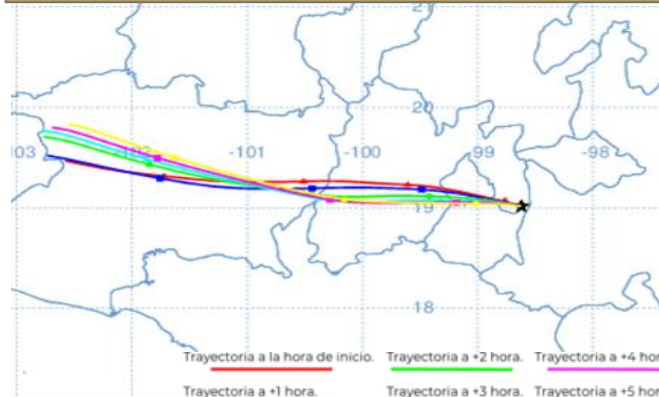
27 de julio de 2025, 10:00 horas



CON LA PARTICIPACIÓN DEL INSTITUTO DE GEOFÍSICA DE LA UNAM



Pronóstico de caída de ceniza



Sin reporte de caída de ceniza

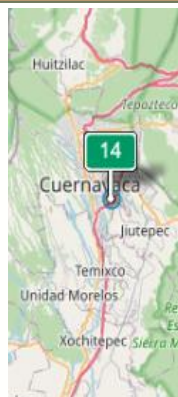
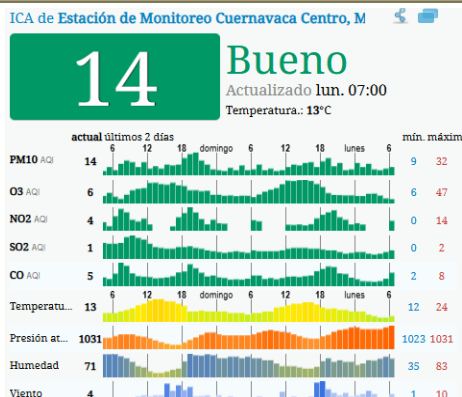
Fuente: Servicio Sismológico Nacional, UNAM. / Centro nacional de Prevención de Desastres (CENAPRED)-SEGOB, SENEAM-SCT y NOAA

Sismos

En las últimas 24 horas **No se registró sismo superior a 5.0 grados de magnitud** que por su cercanía pudiese afectar al Estado de Morelos.

Fuente: Servicio Sismológico Nacional: <https://x.com/S+ismologicoMX>,

Calidad del aire



Acerca de los niveles de calidad del aire

No se anticipan impactos a la salud cuando la calidad del aire se encuentra en este intervalo.

Las personas extraordinariamente sensitivas deben considerar limitación de los esfuerzos físicos excesivos y prolongados al aire libre

Los niños y adultos activos, y personas con enfermedades respiratorias tales como el asma, deben evitar los esfuerzos físicos excesivos y prolongados al aire libre.

Fuente: Sistema Nacional de Información de la Calidad del Aire <https://sinaica.inecc.gob.mx/index.php> y Contaminación del aire del mundo: Índice de calidad del aire en tiempo real <https://waqi.info/es/>

INFORME DE RIESGOS ESTATALES

Fecha: 28/07/2025

Semana N°31

Coordinación de Vigilancia Epidemiológica

Monitoreo Epidemiológico

Jurisdicción Sanitaria I

Red Positiva:

Muerte Materna: Femenino 29 años de edad, embarazo 39 SDG+ Dengue con Signos de Alarma. Se encuentra en estudio, notifica Hospital "José G. Parres"

Fuente: Vigilancia Epidemiológica Basada en Indicadores (VEBI) de información en salud, responsables estatales de programas y Jurisdicciones Sanitarias.

Reporte de afectaciones

Sin afectaciones

Hasta la elaboración de este informe, no se cuenta con alguna notificación que requiera la participación de Salud, se continúa pendiente del monitoreo.

Fuente: Notificación de Emergencias en Municipios, UEyD y Jurisdicciones Sanitarias

Corte de información: 6:00 am