

INFORME DE RIESGOS ESTATALES

Fecha: 08/06/2025

Semana N°24

Coordinación de Vigilancia Epidemiológica

Monitoreo de Medios

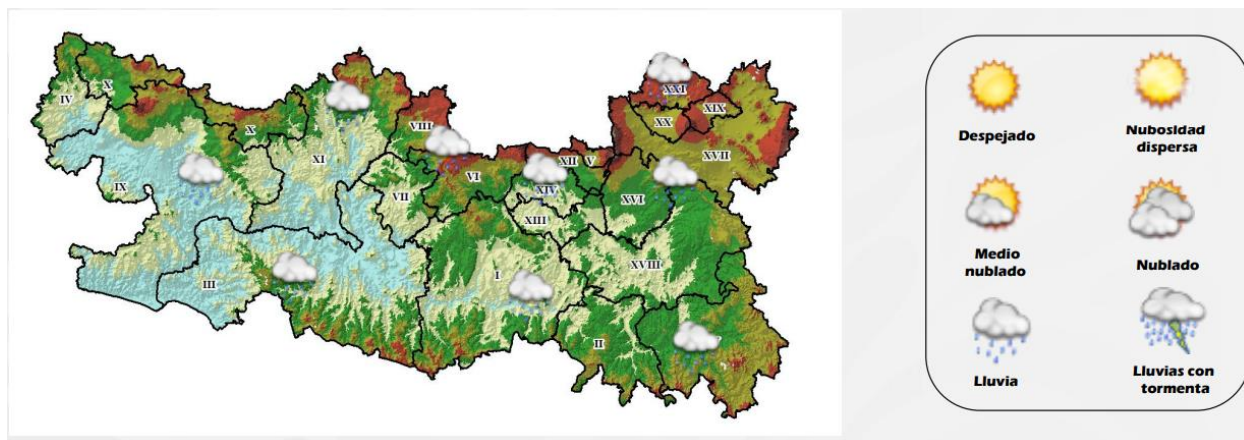
Reporte de eventos:

Amenaza	Tema	Medio	Resumen	Liga	Prioridad	Verificación
Hidrometeorológico	Amenazan Barbara y Cosme con convertirse en huracanes	Diario de Morelos	Este fin de semana, el Servicio Meteorológico Nacional (SMN) y la Comisión Nacional del Agua (Conagua) están en alerta por la posible formación de dos ciclones tropicales (huracanes), Barbara y Cosme, en el océano Pacífico frente a las costas mexicanas	https://www.diariodemorelos.com/noticias/amenazan-b-barbara-y-cosme-con-convertirse-en-huracanes-en-pr-ximas-horas	Bajo	Ratificado
Hidrometeorológico/Geológico	Alerta en el cerro del Chumil.	El Sol de Cuautla	La Dirección de protección Civil de Jantelco anunció que prohibirá las actividades de senderismo en el cerro del chumil durante la temporada de lluvias, debido al alto riesgo de desprendimientos de rocas y deslaves que ponen en peligro la vida de los visitantes.	https://oem.com.mx/el-soldecuautla/seguridad/jantelco-cierra-acceso-al-cerro-del-chumil-en-temporada-de-lluvias-por-seguridad-24094180	Bajo	Ratificado
Sanitario	Sin criaderos no hay mosquitos	Zona Centro Noticias	El Ayuntamiento de Jiutepec llama a la ciudadanía a eliminar criaderos de mosquitos y tomar medidas preventivas para evitar la propagación de la enfermedad	https://x.com/redmorelos/status/1931486875287453811?s=48&t=22XtWi21Y4q6avBp2Y7PhA	Bajo	Ratificado
Sanitario	Barranca pintada de azul	24 Morelos	Circulan imágenes de la barranca que se encuentra en los límites entre Atlacomulco y Lomas de Águila, fue vista pintada de azul la tarde de ayer viernes. Presuntamente siendo contaminada por desechos de desconocida procedencia.	https://x.com/24_morelos/status/1931371572926828613?s=48&t=2XtWi21Y4q6avBp2Y7PhA	Bajo	Ratificado

Fuente: Vigilancia Epidemiológica Basada en Eventos (VEBE) mediante el monitoreo de cualquier medio de comunicación locales y nacionales.

Pronóstico Meteorológicos y Temperaturas

En el transcurso del día, cielo medio nublado a nublado. Por la mañana, ambiente fresco a frío en la región. Durante la tarde, ambiente cálido a caluroso; chubascos y posibles descargas. Viento de dirección variable de 10 a 20 km/h en la región.



Fuente: Servicio Meteorológico Nacional de México, CONAGUA. <https://x.com/ConaguaOCB> y <https://proteccioncivil.morelos.gob.mx/>

INFORME DE RIESGOS ESTATALES

Fecha: 08/06/2025

Semana N°24

Coordinación de Vigilancia Epidemiológica

Actividad Geológica

Semáforo de Alerta Volcánica


AMARILLO
Fase 2
Actividad:
• Emisión de vapor de agua y gases

Últimas 24 horas

30 Exhalaciones

244 Minutos de tremor

Actividad del volcán POPOCATÉPETL
7 de junio de 2025, 10:00 horas



CON LA PARTICIPACIÓN DEL INSTITUTO DE GEOFÍSICA DE LA UNAM

Gobierno de México | Seguridad | CNPC | CENAPRED

Pronóstico de caída de ceniza



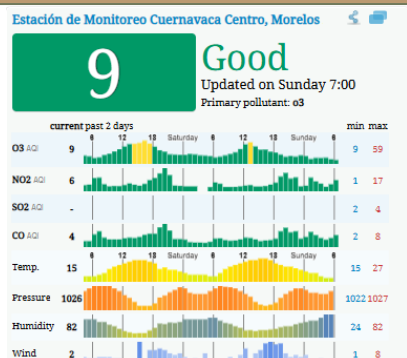
Fuente: Servicio Sismológico Nacional, UNAM. / Centro nacional de Prevención de Desastres (CENAPRED)-SEGOB, SENEAM-SCT y NOAA

Sismos

En las últimas 24 horas **No se registró sismo superior a 5.0 grados de magnitud** que por su cercanía pudiese afectar al Estado de Morelos.

Fuente: Servicio Sismológico Nacional: <https://x.com/S+ismologicoMX>,

Calidad del aire



Acerca de los niveles de calidad del aire

No se anticipan impactos a la salud cuando la calidad del aire se encuentra en este intervalo.

Las personas extraordinariamente sensitivas deben considerar limitación de los esfuerzos físicos excesivos y prolongados al aire libre

Los niños y adultos activos, y personas con enfermedades respiratorias tales como el asma, deben evitar los esfuerzos físicos excesivos y prolongados al aire libre.

Fuente: Sistema Nacional de Información de la Calidad del Aire <https://sinaica.inecc.gob.mx/index.php> y Contaminación del aire del mundo: Índice de calidad del aire en tiempo real <https://waqi.info/es/>

INFORME DE RIESGOS ESTATALES

Fecha: 08/06/2025

Semana N°24

Coordinación de Vigilancia Epidemiológica

Monitoreo Epidemiológico

Red Negativa:

Hasta la elaboración de este reporte, no se cuenta con ninguna notificación inmediata de cualquier enfermedad sujeta a vigilancia epidemiológica en las 3 Jurisdicciones Sanitarias.

Fuente: Vigilancia Epidemiológica Basada en Indicadores (VEBI) de información en salud, responsables estatales de programas y Jurisdicciones Sanitarias.

Reporte de afectaciones

Sin afectaciones

Hasta la elaboración de este informe, no se cuenta con alguna notificación que requiera la participación de Salud, se continúa pendiente del monitoreo.

Fuente: Notificación de Emergencias en Municipios, UEyD y Jurisdicciones Sanitarias

Corte de información: 6:00 am