

**INFORME DE RIESGOS ESTATALES**

Fecha: 19/06/2025

Semana N°25

Coordinación de Vigilancia Epidemiológica

**Monitoreo de Medios**

**Reporte de eventos:**

Amenaza	Tema	Medio	Resumen	Liga	Prioridad	Verificación
Socio organizativo	El aeropuerto de Cuernavaca se prepara para retomar operaciones comerciales.	Noticias de Cuautla	El almirante salvador Cuellar Hernández, director del aeropuerto de Cuernavaca "Mariano Matamoros" anunció la reactivación de vuelos comerciales en la terminal aérea de Morelos.	<a href="https://www.noticiasdecuautla.mx/reactivan-vuelos-comerciales-en-aeropuerto-de-cuernavaca/">https://www.noticiasdecuautla.mx/reactivan-vuelos-comerciales-en-aeropuerto-de-cuernavaca/</a>	Bajo	Ratificado
Hidrometeorológico/socio organizativo	Se ha registrado un aumento en los accidentes de tránsito	Diario de Morelos	Al inicio de la temporada de lluvias se ha reportado un incremento en accidentes de tránsito, principalmente de motocicletas, lo que pone en riesgo a quienes viajan a bordo de estos vehículos, informó Edgar Mayorga, coordinador operativo de la Cruz Roja en Cuautla	<a href="https://oem.com.mx/elsoldecuautla/seguridad/accidentes-de-transito-se-triplican-en-lluvias-cruz-roja-cuautla-23394850">https://oem.com.mx/elsoldecuautla/seguridad/accidentes-de-transito-se-triplican-en-lluvias-cruz-roja-cuautla-23394850</a>	Bajo	Ratificado
Sanitario	Podrían habilitarse como albergues temporales escuelas y centro de convenciones	La Jornada Morelos	Frente a la llegada del huracán Erick, la gobernadora de Morelos, Margarita González Saravia anunció que el Centro de Convenciones de Xochitepec y diversas escuelas ubicadas en la región sur del estado podrían habilitarse como albergues temporales para resguardar a la población en situación de riesgo.	<a href="https://www.lajornadamorelos.mx/sociedad/habilitan-albergues-por-llegada-de-huracan-erick/">https://www.lajornadamorelos.mx/sociedad/habilitan-albergues-por-llegada-de-huracan-erick/</a>	Bajo	Ratificado
Sanitario	Simulan efectos y combate al gusano barrenador	La Jornada Morelos	La Secretaría de Desarrollo Agropecuario (Sedagro), participó en el Cuarto Seminario, Ejercicio y Simulacro para la Prevención del Gusano Barrenador del Ganado (GBG), en el estado de Tlaxcala, organizado por el Servicio Nacional de Sanidad, Inocuidad y Calidad Agroalimentaria (Senasica).	<a href="https://www.lajornadamorelos.mx/sociedad/simulan-efectos-y-combate-al-gusano-barrenador/">https://www.lajornadamorelos.mx/sociedad/simulan-efectos-y-combate-al-gusano-barrenador/</a>	Bajo	Ratificado
Hidrometeorológico	Erick ya toca tierra y se degrada a categoría 3	24 Morelos	El huracán "Erick" tocó tierra esta madrugada en el extremo Oeste de Oaxaca, es decir, muy cerca de los límites de Oaxaca con Guerrero. De acuerdo con @NHC_Atlantic "Erick" ya disminuyó sus vientos, pero es un poderoso huracán categoría 3, con vientos de 205 km/h.	<a href="https://x.com/24_morelos/status/1935668097882407025?s=48&amp;t=22XtWi21Y4q6avBo2Y7PhA">https://x.com/24_morelos/status/1935668097882407025?s=48&amp;t=22XtWi21Y4q6avBo2Y7PhA</a>	Bajo	Ratificado

**Fuente:** Vigilancia Epidemiológica Basada en Eventos (VEBE) mediante el monitoreo de cualquier medio de comunicación locales y nacionales.

**INFORME DE RIESGOS ESTATALES**

Fecha: 19/06/2025

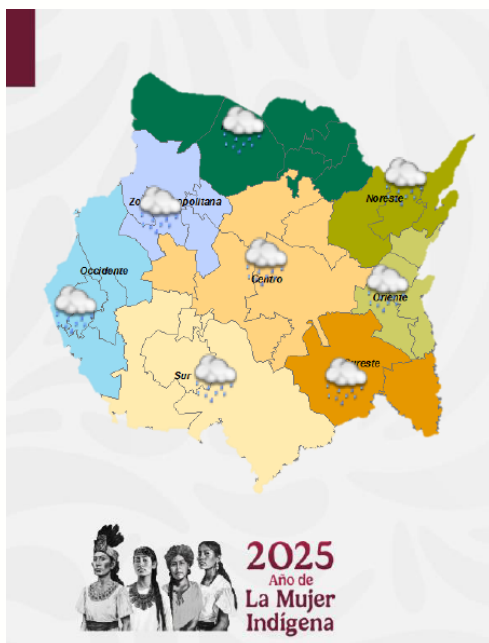
Semana N°25

Coordinación de Vigilancia Epidemiológica

**Pronóstico Meteorológicos y Temperaturas**

Condiciones de cielo nublado asociado al desprendimiento nuboso del huracán Erick ubicado a 30km al este de Punta Maldonado, Guerrero, presenta vientos máximos sostenidos de 205 km/h teniendo un desplazamiento hacia el noroeste a 15 km/h, lo que ocasionará precipitaciones en gran parte del día, esperando acumulados fuertes (25.1 a 50 mm) principalmente al sur del estado. Descenso de las temperaturas máximas en rangos de frescas a templadas, temperaturas mínimas frescas. Viento con dirección del norte oscilando de 10 a 20 km/h.

**\*Las lluvias podrían generar encharcamiento y/o inundaciones.**



Municipio	Tem. Máx (°C)	Tem. Mín (°C)	Precipitación (mm)	Municipio	Tem. Máx (°C)	Tem. Mín (°C)	Precipitación (mm)
Amacuzac	28	19	25.1 a 50	Puente de Ixtla	30	20	25.1 a 50
Atlahucan	23	14	5.1 a 25	Temixco	24	17	5.1 a 25
Axochiapan	29	20	5.1 a 25	Tepalcingo	23	20	5.1 a 25
Ayala	27	20	5.1 a 25	Tepoztlán	21	17	5.1 a 25
Coatetelco	24	19	5.1 a 25	Tetecala	30	19	5.1 a 25
Coatlán del Río	25	17	5.1 a 25	Tetela del Volcán	18	14	5.1 a 25
Cuautla	24	17	5.1 a 25	Tlalnepantla	13	8	5.1 a 25
Cuernavaca	21	17	5.1 a 25	Tlaltizapán	28	19	5.1 a 25
Emiliano Zapata	30	17	5.1 a 25	Tlaquitenango	30	18	25.1 a 50
Hueyapan	16	11	5.1 a 25	Tlayacapan	19	14	5.1 a 25
Huitzilac	13	10	5.1 a 25	Totolapan	18	15	5.1 a 25
Jantetelco	23	16	5.1 a 25	Xochitepec	28	17	5.1 a 25
Jiutepec	23	17	5.1 a 25	Xoxocotla	29	19	5.1 a 25
Jojutla	29	20	25.1 a 50	Yautepec	24	18	5.1 a 25
Jonacatepec	24	18	5.1 a 25	Yecapixtla	20	17	5.1 a 25
Mazatepec	25	19	5.1 a 25	Zacatepec	28	21	5.1 a 25
Miacatlán	27	19	5.1 a 25	Zacualpan	24	14	5.1 a 25
Ocuituco	18	16	5.1 a 25				

Fuente: Servicio Meteorológico Nacional de México, CONAGUA. <https://x.com/ConaguaOCB> y <https://proteccioncivil.morelos.gob.mx/>

**Actividad Geológica**

**Semáforo de Alerta Volcánica**

**AMARILLO Fase 2**  
Actividad:  
• Emisión de vapor de agua y gases

Últimas 24 horas

**45** Exhalaciones

**665** Minutos de tremor

**Actividad del volcán POPOCATÉPETL**  
18 de junio de 2025, 10:00 horas

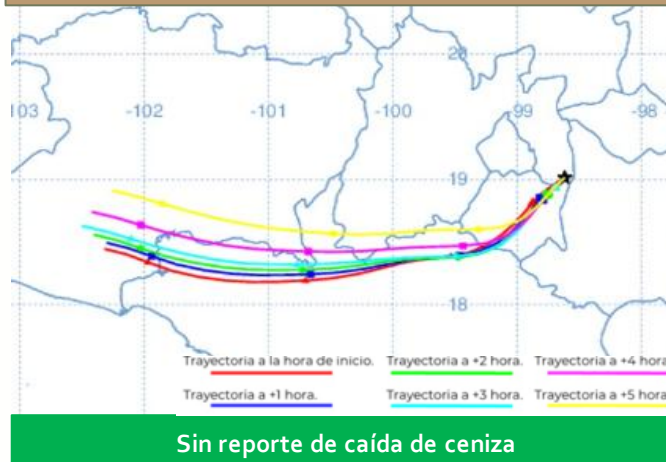


Imagen destacada de las últimas 24 horas

CON LA PARTICIPACIÓN DEL INSTITUTO DE GEOFÍSICA DE LA UNAM

Gobierno de México | Seguridad | CNPC | CENAPRED

**Pronóstico de caída de ceniza**



Fuente: Servicio Sismológico Nacional, UNAM. / Centro nacional de Prevención de Desastres (CENAPRED)-SEGOB, SENEAM-SCT y NOAA

**INFORME DE RIESGOS ESTATALES**

Fecha: 19/06/2025

Semana N°25

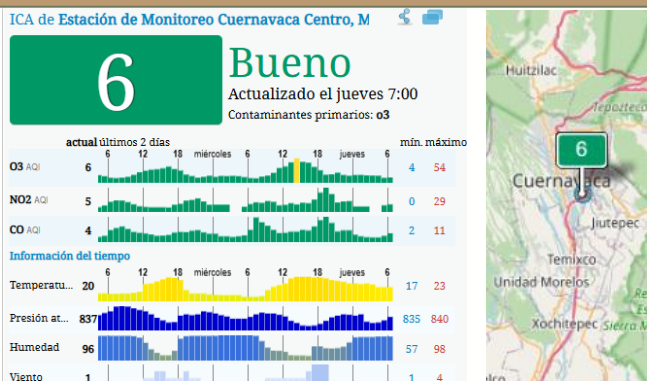
Coordinación de Vigilancia Epidemiológica

**Sismos**

En las últimas 24 horas **No se registró sismo superior a 5.0 grados de magnitud** que por su cercanía pudiese afectar al Estado de Morelos.

Fuente: Servicio Sismológico Nacional: <https://x.com/S+ismologicoMX>

**Calidad del aire**



**Acerca de los niveles de calidad del aire**

No se anticipan impactos a la salud cuando la calidad del aire se encuentra en este intervalo.

Las personas extraordinariamente sensitivas deben considerar limitación de los esfuerzos físicos excesivos y prolongados al aire libre

Los niños y adultos activos, y personas con enfermedades respiratorias tales como el asma, deben evitar los esfuerzos físicos excesivos y prolongados al aire libre.

Fuente: Sistema Nacional de Información de la Calidad del Aire <https://sinaica.inecc.gob.mx/index.php> y Contaminación del aire del mundo: Índice de calidad del aire en tiempo real <https://waqi.info/es/>

**Monitoreo Epidemiológico**

**Red Negativa:**

Hasta la elaboración de este reporte, no se cuenta con ninguna notificación inmediata de cualquier enfermedad sujeta a vigilancia epidemiológica en las 3 Jurisdicciones Sanitarias.

Fuente: Vigilancia Epidemiológica Basada en Indicadores (VEBI) de información en salud, responsables estatales de programas y Jurisdicciones Sanitarias.

**Reporte de afectaciones**

**Sin afectaciones en Temas de Salud**

Hasta la elaboración de este informe, no se cuenta con alguna notificación de relevancia en tema de emergencias en salud, se continua pendiente del monitoreo.

Fuente: Notificación de Cuerpos de Emergencia en los Municipios, Jurisdicciones Sanitarias y UEyD

Corte de información: 6:00 am