

**INFORME DE RIESGOS ESTATALES**

Fecha: 08/03/2025

Semana N°10

Coordinación de Vigilancia Epidemiológica

**Monitoreo de Medios**

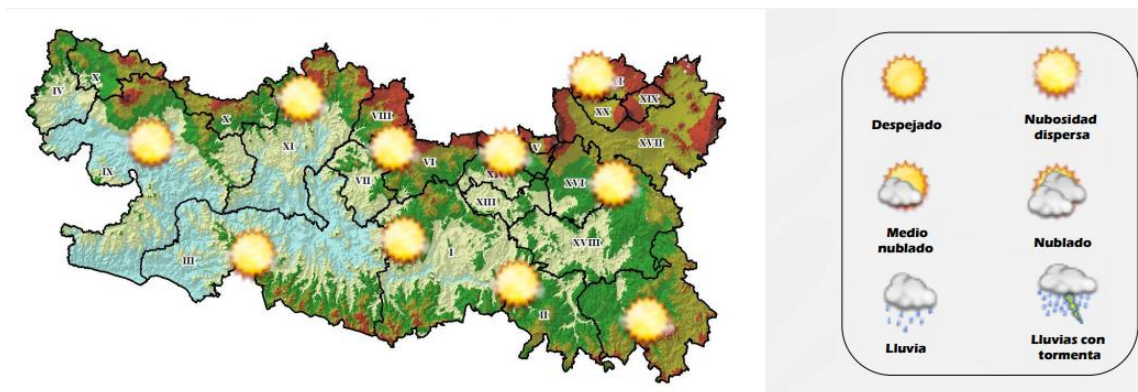
**Reporte de eventos:**

Amenaza	Tema	Medio	Resumen	Liga	Prioridad	Verificación
Sanitario	Ayuntamiento o Cuautla realiza jornadas de fumigación	Panorama tres60	Las fumigaciones se efectúan durante la noche; se pide a los locatarios proteger sus productos para evitar afectaciones. También se colabora con los administradores de los mercados para asegurar una logística efectiva. Los mercados intervenidos incluyen el Mercado Hermenegildo Galeana (Mercado Nuevo), el mercado de la colonia Pablo Torres Burgos, así como el Mercado Municipal (Mercado Viejo), la Central de Abasto y Plaza Solidaridad.	<a href="https://x.com/panoramatre60/status/1898191943907393892?s=48&amp;t=22XtWi21Y4q6avBp2Y7PhA">https://x.com/panoramatre60/status/1898191943907393892?s=48&amp;t=22XtWi21Y4q6avBp2Y7PhA</a>	Bajo	Ratificado

Fuente: Vigilancia Epidemiológica Basada en Eventos (VEBE) mediante el monitoreo de cualquier medio de comunicación locales y nacionales.

**Pronóstico Meteorológicos y Temperaturas**

Cielo despejado con temperaturas máximas oscilado de cálidas a calurosas, temperaturas mínimas muy frescas a frescas, sin precipitaciones, viento con dirección del norte oscilando de 10 a 15 km/h.



Fuente: Servicio Meteorológico Nacional de México, CONAGUA. <https://x.com/ConaguaOCB> y <https://proteccioncivil.morelos.gob.mx/>

**Actividad Geológica**

**Pronóstico de caída de ceniza**

**Semáforo de Alerta Volcánica**

**AMARILLO**  
Fase 2  
Actividad:  
• Emisión de vapor de agua y gases

Últimas 24 horas  
**23** Exhalaciones  
**181** Minutos de tembor

**Actividad del volcán POPOCATÉPETL**  
6 de marzo de 2025, 10:00 horas

CON LA PARTICIPACIÓN DEL INSTITUTO DE GEOFÍSICA DE LA UNAM

SEGURIDAD CNPC CENAPRED



Fuente: Servicio Sismológico Nacional, UNAM. / Centro nacional de Prevención de Desastres (CENAPRED)-SEGOB, SENEAM-SCT y NOAA

**INFORME DE RIESGOS ESTATALES**

Fecha: 08/03/2025

Semana N°10

Coordinación de Vigilancia Epidemiológica

**Sismos**

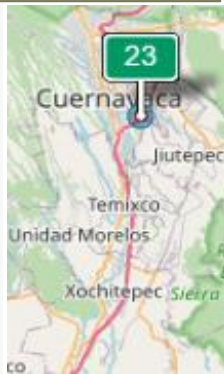
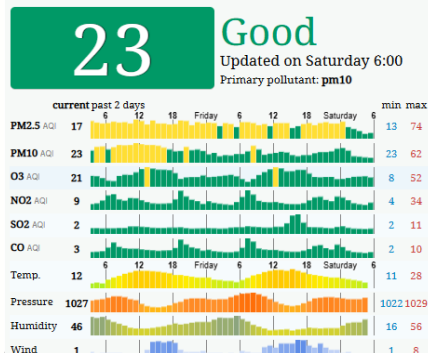
En las últimas 24 horas **No se registró sismo superior a 5.0 grados de magnitud** que por su cercanía pudiese afectar al Estado de Morelos.

Fuente: Servicio Sismológico Nacional: <https://x.com/S+ismologicoMX>,

**Calidad del aire**

**Acerca de los niveles de calidad del aire**

Estación de Monitoreo Cuernavaca Centro, Morelos



No se anticipan impactos a la salud cuando la calidad del aire se encuentra en este intervalo.

Las personas extraordinariamente sensitivas deben considerar limitación de los esfuerzos físicos excesivos y prolongados al aire libre

Los niños y adultos activos, y personas con enfermedades respiratorias tales como el asma, deben evitar los esfuerzos físicos excesivos y prolongados al aire libre.

Fuente: Sistema Nacional de Información de la Calidad del Aire <https://sinaica.inecc.gob.mx/index.php> y Contaminación del aire del mundo: Índice de calidad del aire en tiempo real <https://waqi.info/es/>

**Monitoreo Epidemiológico**

**Red Negativa:** Hasta la elaboración de este reporte, no se cuenta con ninguna notificación inmediata de cualquier enfermedad sujeta a vigilancia epidemiológica en las 3 Jurisdicciones Sanitarias

Fuente: Vigilancia Epidemiológica Basada en Indicadores (VEBI) de información en salud, responsables estatales de programas y Jurisdicciones Sanitarias.

**Reporte de afectaciones**

**Sin afectaciones**

Hasta la elaboración de este informe, no se cuenta con alguna notificación que requiera la participación de Salud, se continua pendiente del monitoreo.

Fuente: Notificación de Emergencias en Municipios, UEyD y Jurisdicciones Sanitarias

Corte de información: 6:00 am