

INFORME DE RIESGOS ESTATALES

Fecha: 18/05/2025

Semana N°21

Coordinación de Vigilancia Epidemiológica

Monitoreo de Medios

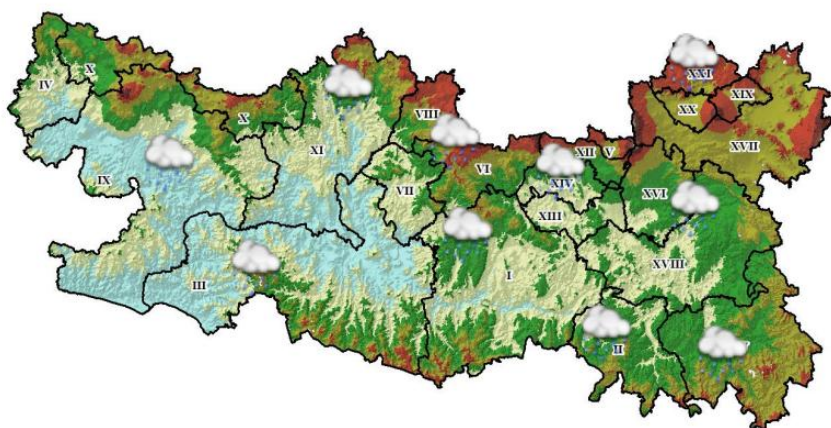
Reporte de eventos:

Amenaza	Tema	Medio	Resumen	Liga	Prioridad	Verificación
Sanitario	Calor afecta a todo el país, domingo caluroso se espera para Morelos	La Jornada Morelos	La Comisión Estatal del Agua (Ceagua) informó que este fin de semana se esperan temperaturas de cálidas a muy calurosas en todo el estado, con máximas que podrían superar los 40°C en municipios del sur.	https://www.lajornada-morelos.mx/sociedad/calor-afecta-a-todo-el-pais/	Bajo	Ratificado
Sanitario	Axochiapan: municipio con más casos de dengue	El sol de Cuautla	El segundo municipio con más casos de dengues Jojutla, seguido por Puente de Ixtla, Yecapixtla y Cuernavaca en quinto lugar. Hasta la fecha no se han confirmado casos de zika y/o chikungunya.	https://oem.com.mx/el-soldecuautla/ciencia-y-salud/axochiapan-el-municipio-con-mas-casos-de-dengue-23340898	Bajo	Ratificado
Hidrometeorológico	Morelos refuerza estrategias ante lluvias	El Sol de Cuautla	A fin de fortalecer las estrategias de prevención y respuesta ante riesgos hidrometeorológicos, la Coordinación Estatal de Protección Civil Morelos (CEPCM) sostuvo una reunión estratégica con mandos de la 24/a Zona Militar, así como los responsables del 5/o regimiento mecanizado y el 108/o Batallón de Infantería, con presencia en Cuautla y Jojutla.	https://oem.com.mx/el-soldecuautla/seguridad/morelos-refuerza-estrategias-ante-lluvias-2025-con-apoyo-de-la-24-zona-militar-23341513	Bajo	Ratificado

Fuente: Vigilancia Epidemiológica Basada en Eventos (VEBE) mediante el monitoreo de cualquier medio de comunicación locales y nacionales.

Pronóstico Meteorológicos y Temperaturas

Cielo medio nublado a nublado durante el día, con chubascos; las lluvias antes mencionadas podrían estar acompañadas con descargas eléctricas, fuertes rachas de viento y posible caída de granizo. Por la mañana, ambiente fresco a templado y durante la tarde, ambiente caluroso a muy caluroso; prevalecerá la **onda de calor** en la zona suroeste. Viento de dirección variable de 20 a 30 km/h con rachas de 30 a 50 km/h con posibles tolvaneras.



Fuente: Servicio Meteorológico Nacional de México, CONAGUA. <https://x.com/ConaguaOCB> y <https://proteccioncivil.morelos.gob.mx/>

INFORME DE RIESGOS ESTATALES

Fecha: 18/05/2025

Semana N°21

Coordinación de Vigilancia Epidemiológica

Actividad Geológica

Semáforo de Alerta Volcánica

AMARILLO
Fase 2
Actividad:
• Emisión y caída de cenizas en áreas cercanas

Últimas 24 horas

25 Exhalaciones

273 Minutos de temblor

Actividad del volcán POPOCATÉPETL
17 de mayo de 2025, 10:00 horas

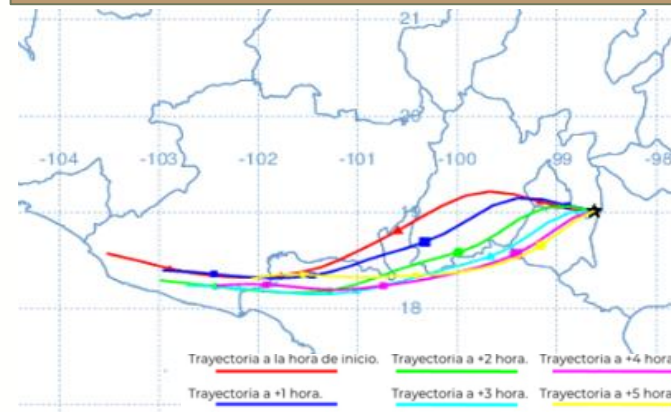


Imagen destacada de las últimas 24 horas

CON LA PARTICIPACIÓN DEL INSTITUTO DE GEOFÍSICA DE LA UNAM

Gobierno de México | Seguridad | CNPC | CENAPRED

Pronóstico de caída de ceniza



Sin reporte de caída de ceniza

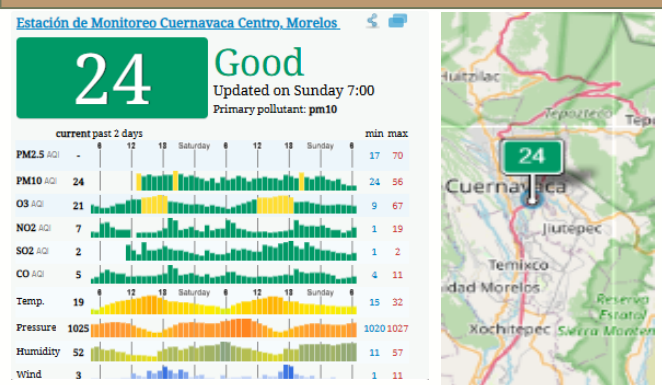
Fuente: Servicio Sismológico Nacional, UNAM. / Centro nacional de Prevención de Desastres (CENAPRED)-SEGOB, SENEAM-SCT y NOAA

Sismos

En las últimas 24 horas **No se registró sismo superior a 5.0 grados de magnitud** que por su cercanía pudiese afectar al Estado de Morelos.

Fuente: Servicio Sismológico Nacional: <https://x.com/S+ismologicoMX>

Calidad del aire



Acerca de los niveles de calidad del aire

No se anticipan impactos a la salud cuando la calidad del aire se encuentra en este intervalo.

Las personas extraordinariamente sensitivas deben considerar limitación de los esfuerzos físicos excesivos y prolongados al aire libre

Los niños y adultos activos, y personas con enfermedades respiratorias tales como el asma, deben evitar los esfuerzos físicos excesivos y prolongados al aire libre.

Fuente: Sistema Nacional de Información de la Calidad del Aire <https://sinaica.inecc.gob.mx/index.php> y Contaminación del aire del mundo: Índice de calidad del aire en tiempo real <https://waqi.info/es/>

Monitoreo Epidemiológico

Red Negativa: Hasta la elaboración de este reporte, no se cuenta con ninguna notificación inmediata de cualquier enfermedad sujeta a vigilancia epidemiológica en las 3 Jurisdicciones Sanitarias.

Fuente: Vigilancia Epidemiológica Basada en Indicadores (VEBI) de información en salud, responsables estatales de programas y Jurisdicciones Sanitarias.



SALUD
SECRETARÍA DE SALUD

SERVICIOS
DE SALUD



INFORME DE RIESGOS ESTATALES

Fecha: 18/05/2025

Semana N°21

Coordinación de Vigilancia Epidemiológica

Reporte de afectaciones

Sin afectaciones

Hasta la elaboración de este informe, no se cuenta con alguna notificación que requiera la participación de Salud, se continúa pendiente del monitoreo.

Fuente: Notificación de Emergencias en Municipios, UEyD y Jurisdicciones Sanitarias

Corte de información: 6:00 am