

INFORME DE RIESGOS ESTATALES

Fecha:19/05/2025

Semana N°21

Coordinación de Vigilancia Epidemiológica

Monitoreo de Medios

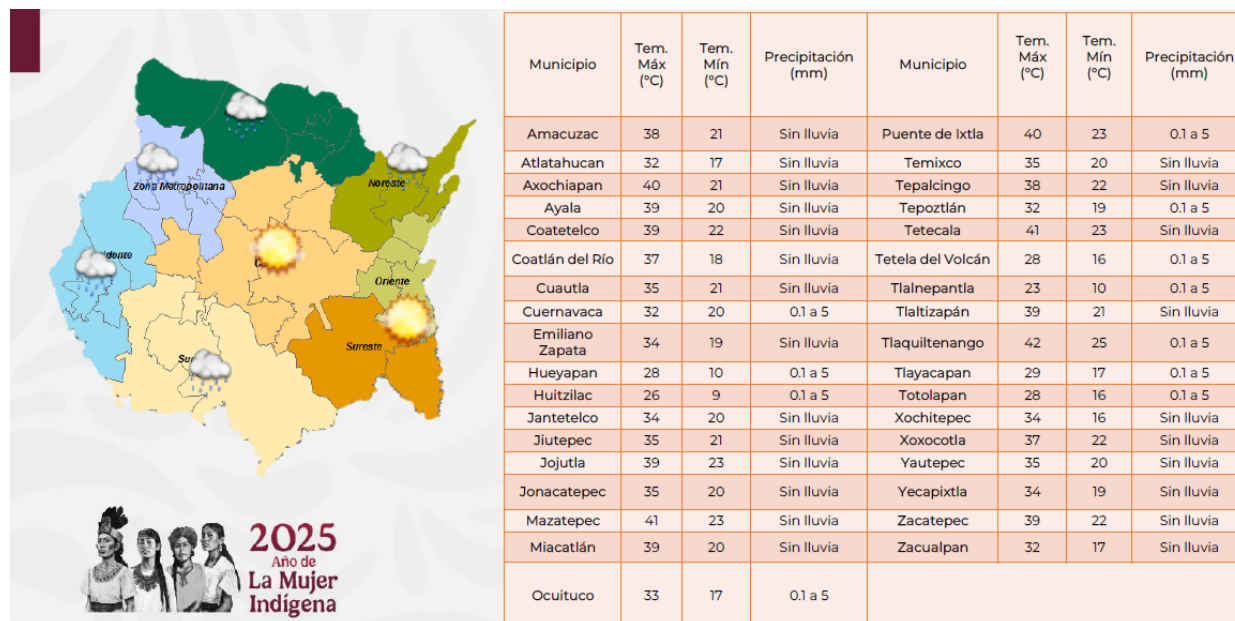
Reporte de eventos:

Amenaza	Tema	Medio	Resumen	Liga	Prioridad	Verificación
Sanitario	Recomienda Hospital General de Cuernavaca hábitos saludables	México Ahora	Con motivo de la conmemoración del Día Mundial de la Hipertensión, el 17 de mayo, la Secretaría de Salud, a través del Hospital General de Cuernavaca "Dr. José G. Parres", informó que la hipertensión arterial está considerada como un problema de salud pública que aqueja a un gran porcentaje de la población morelense.	https://x.com/AhoraMexico/status/1924188233010958368	Bajo	Ratificado
Sanitario	Aumentan golpes de calor en Morelos	Noticias de Cuautla	El titular de la secretaria de salud en Morelos, Mario Ocampo informo que la atención médica por golpes de calor se ha incrementado debido al aumento de las temperaturas. En entrevista, informó que han atendido ocho casos por golpe de calor y mas de 26 mil enfermedades diarreicas ante altas temperaturas que se han registrado en los últimos días.	https://www.noticiasdecuautla.mx/aumentan-golpes-de-calor-en-morelos/	Bajo	Ratificado
Hidrometeorológico	Mas de 2 mil personas en Ayala viven en zona de riesgo	El sol de Cuautla	En Ayala más de dos mil 500 personas viven en zonas de riesgo, es por eso que Protección Civil de la localidad comenzó con las notificaciones a las familias. Enrique Rivera, titular de la dependencia, detalló que después de un recorrido pudieron identificar los focos rojos.	https://oem.com.mx/el-soldecuautla/seguridad/mas-de-dos-mil-personas-en-ayala-viven-en-zona-de-riesgo-23275540	Bajo	Ratificado

Fuente: Vigilancia Epidemiológica Basada en Eventos (VEBE) mediante el monitoreo de cualquier medio de comunicación locales y nacionales.

Pronóstico Meteorológicos y Temperaturas

Cielo despejado con temperaturas máximas oscilado de cálidas a muy calurosas, temperaturas mínimas frescas a templadas, probabilidad de lluvias dispersas (0.1 a 5mm), viento con dirección del norte oscilando de 10 a 15 km/h.



Fuente: Servicio Meteorológico Nacional de México, CONAGUA. <https://x.com/ConaguaOCB> y <https://proteccioncivil.morelos.gob.mx/>

INFORME DE RIESGOS ESTATALES

Fecha: 19/05/2025

Semana N°21

Coordinación de Vigilancia Epidemiológica

Actividad Geológica

Semáforo de Alerta Volcánica

AMARILLO

Fase 2

Actividad:

- Emisión y caída de ceniza en áreas cercanas

Últimas 24 horas

10 Exhalaciones

92 Minutos de temblor

Actividad del volcán POPOCATÉPETL

18 de mayo de 2025, 10:00 horas

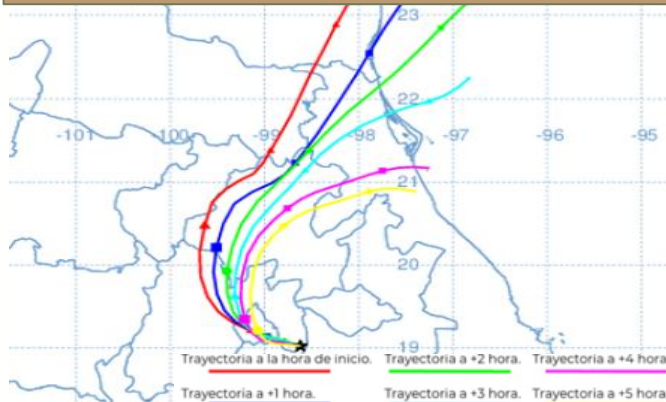


Imagen destacada de las últimas 24 horas

CON LA PARTICIPACIÓN DEL INSTITUTO DE GEOFÍSICA DE LA UNAM



Pronóstico de caída de ceniza



Sin reporte de caída de ceniza

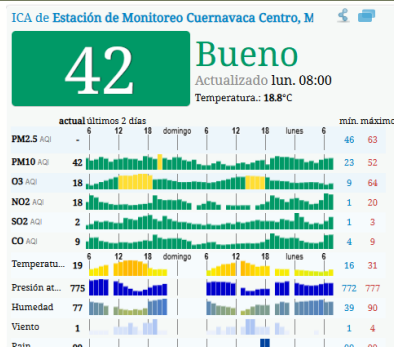
Fuente: Servicio Sismológico Nacional, UNAM. / Centro nacional de Prevención de Desastres (CENAPRED)-SEGOB, SENEAM-SCT y NOAA

Sismos

En las últimas 24 horas **No se registró sismo superior a 5.0 grados de magnitud** que por su cercanía pudiese afectar al Estado de Morelos.

Fuente: Servicio Sismológico Nacional: <https://x.com/S+ismologicoMX>

Calidad del aire



Acerca de los niveles de calidad del aire

No se anticipan impactos a la salud cuando la calidad del aire se encuentra en este intervalo.

Las personas extraordinariamente sensitivas deben considerar limitación de los esfuerzos físicos excesivos y prolongados al aire libre

Los niños y adultos activos, y personas con enfermedades respiratorias tales como el asma, deben evitar los esfuerzos físicos excesivos y prolongados al aire libre.

Fuente: Sistema Nacional de Información de la Calidad del Aire <https://sinaica.inecc.gob.mx/index.php> y Contaminación del aire del mundo: Índice de calidad del aire en tiempo real <https://waqi.info/es/>



INFORME DE RIESGOS ESTATALES

Fecha: 19/05/2025

Semana N°21

Coordinación de Vigilancia Epidemiológica

Monitoreo Epidemiológico

Jurisdicción Sanitaria I

Red Positiva:

Defunción por pb Golpe de calor:

paciente femenino 55 años de edad, residente de Cuautla, Notifica IMSS Cuernavaca, aun en investigación y se sesionara.

Fuente: Vigilancia Epidemiológica Basada en Indicadores (VEBI) de información en salud, responsables estatales de programas y Jurisdicciones Sanitarias.

Reporte de afectaciones

Sin afectaciones

Hasta la elaboración de este informe, no se cuenta con alguna notificación que requiera la participación de Salud, se continuó pendiente del monitoreo.

Fuente: Notificación de Emergencias en Municipios, UEyD y Jurisdicciones Sanitarias

Corte de información: 6:00 am