

**INFORME DE RIESGOS ESTATALES**

Fecha: 24/05/2025

Semana N°21

Coordinación de Vigilancia Epidemiológica

**Monitoreo de Medios**

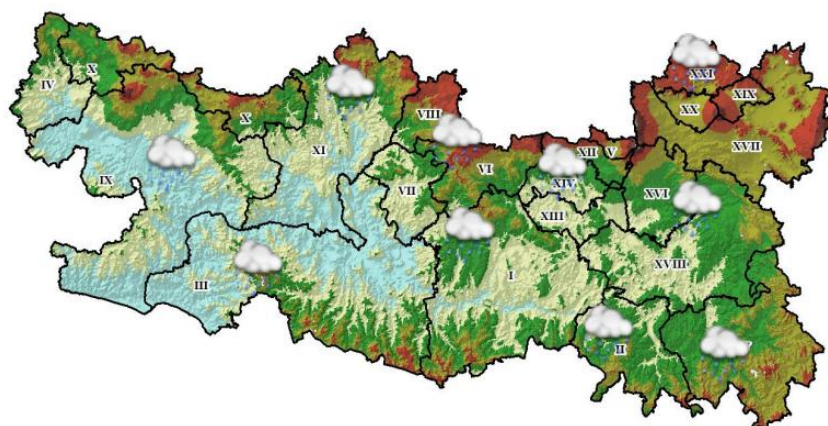
**Reporte de eventos:**

Amenaza	Tema	Medio	Resumen	Liga	Prioridad	Verificación
Sanitario	Morelos ha registrado 10 casos de golpe de calor	Punto por Punto	En Morelos se han registrado 10 casos de golpe de calor, 4 deshidrataciones y 1 por quemadura solar, sin hospitalizaciones. Informó Mariana Morales, de Epidemiología de Temperaturas Naturales Extremas de SSM.	<a href="https://x.com/puntopopuntotv/status/1925970632434467184?s=48&amp;t=22XtWiz1Y4q6avBp2Y7PhA">https://x.com/puntopopuntotv/status/1925970632434467184?s=48&amp;t=22XtWiz1Y4q6avBp2Y7PhA</a>	Bajo	Ratificado

Fuente: Vigilancia Epidemiológica Basada en Eventos (VEBE) mediante el monitoreo de cualquier medio de comunicación locales y nacionales.

**Pronóstico Meteorológicos y Temperaturas**

Cielo medio nublado a nublado durante el día con lluvias puntuales; *las cuales podrían originar deslaves, encharcamientos e inundaciones, e incrementar los niveles de ríos y arroyos.* Durante la tarde, ambiente caluroso y finalizará la *onda de calor* en Morelos y Puebla. Viento de dirección variable de 10 a 20 km/h en la región.



Fuente: Servicio Meteorológico Nacional de México, CONAGUA. <https://x.com/ConaguaOCB> y <https://proteccioncivil.morelos.gob.mx/>

**Actividad Geológica**

**Semáforo de Alerta Volcánica**

**AMARILLO**  
Fase 2

Actividad:  
• Emisión de vapor de agua y gases

Últimas 24 horas

**56** Exhalaciones

**556** Minutos de tremor

CON LA PARTICIPACIÓN DEL INSTITUTO DE GEOFÍSICA DE LA UNAM

**Actividad del volcán POPOCATÉPETL**

23 de mayo de 2025, 10:00 horas

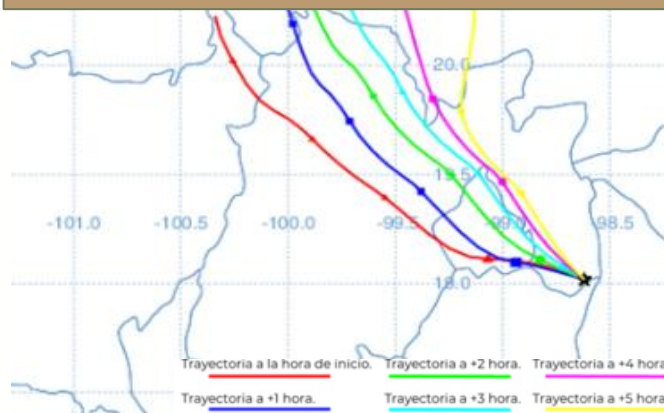


Imagen destacada de las últimas 24 horas






**Pronóstico de caída de ceniza**



Sin reporte de caída de ceniza

Fuente: Servicio Sismológico Nacional, UNAM. / Centro nacional de Prevención de Desastres (CENAPRED)-SEGOB, SENEAM-SCT y NOAA

**INFORME DE RIESGOS ESTATALES**

Fecha: 24/05/2025

Semana N°21

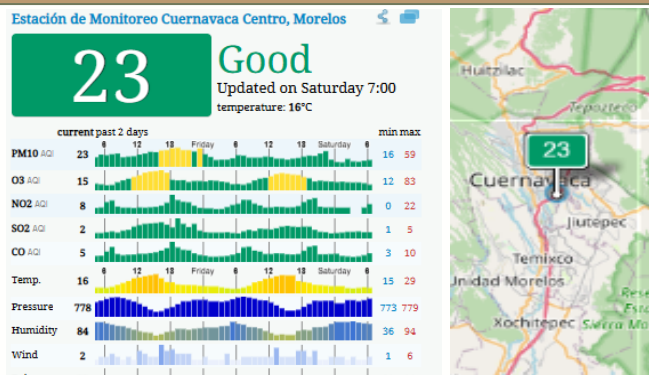
Coordinación de Vigilancia Epidemiológica

**Sismos**

En las últimas 24 horas **No se registró sismo superior a 5.0 grados de magnitud** que por su cercanía pudiese afectar al Estado de Morelos.

Fuente: Servicio Sismológico Nacional: <https://x.com/S+ismologicoMX>,

**Calidad del aire**



**Acerca de los niveles de calidad del aire**

No se anticipan impactos a la salud cuando la calidad del aire se encuentra en este intervalo.

Las personas extraordinariamente sensitivas deben considerar limitación de los esfuerzos físicos excesivos y prolongados al aire libre

Los niños y adultos activos, y personas con enfermedades respiratorias tales como el asma, deben evitar los esfuerzos físicos excesivos y prolongados al aire libre.

Fuente: Sistema Nacional de Información de la Calidad del Aire <https://sinaica.inecc.gob.mx/index.php> y Contaminación del aire del mundo: Índice de calidad del aire en tiempo real <https://waqi.info/es/>

**Monitoreo Epidemiológico**

**Jurisdicción Sanitaria I**

**Red Positiva:**

**Muerte Materna:** femenino de 21 años de edad, puerperio inmediato, hemorragia del embarazo, residente de Tlaquiltenango, se realizó traslado del hospital General de Jojutla al Hospital General de Cuernavaca, se realizará sesión del caso.

Fuente: Vigilancia Epidemiológica Basada en Indicadores (VEBI) de información en salud, responsables estatales de programas y Jurisdicciones Sanitarias.

**Reporte de afectaciones**

**Sin afectaciones**

Hasta la elaboración de este informe, no se cuenta con alguna notificación que requiera la participación de Salud, se continua pendiente del monitoreo.

Fuente: Notificación de Emergencias en Municipios, UEyD y Jurisdicciones Sanitarias

Corte de información: 6:00 am